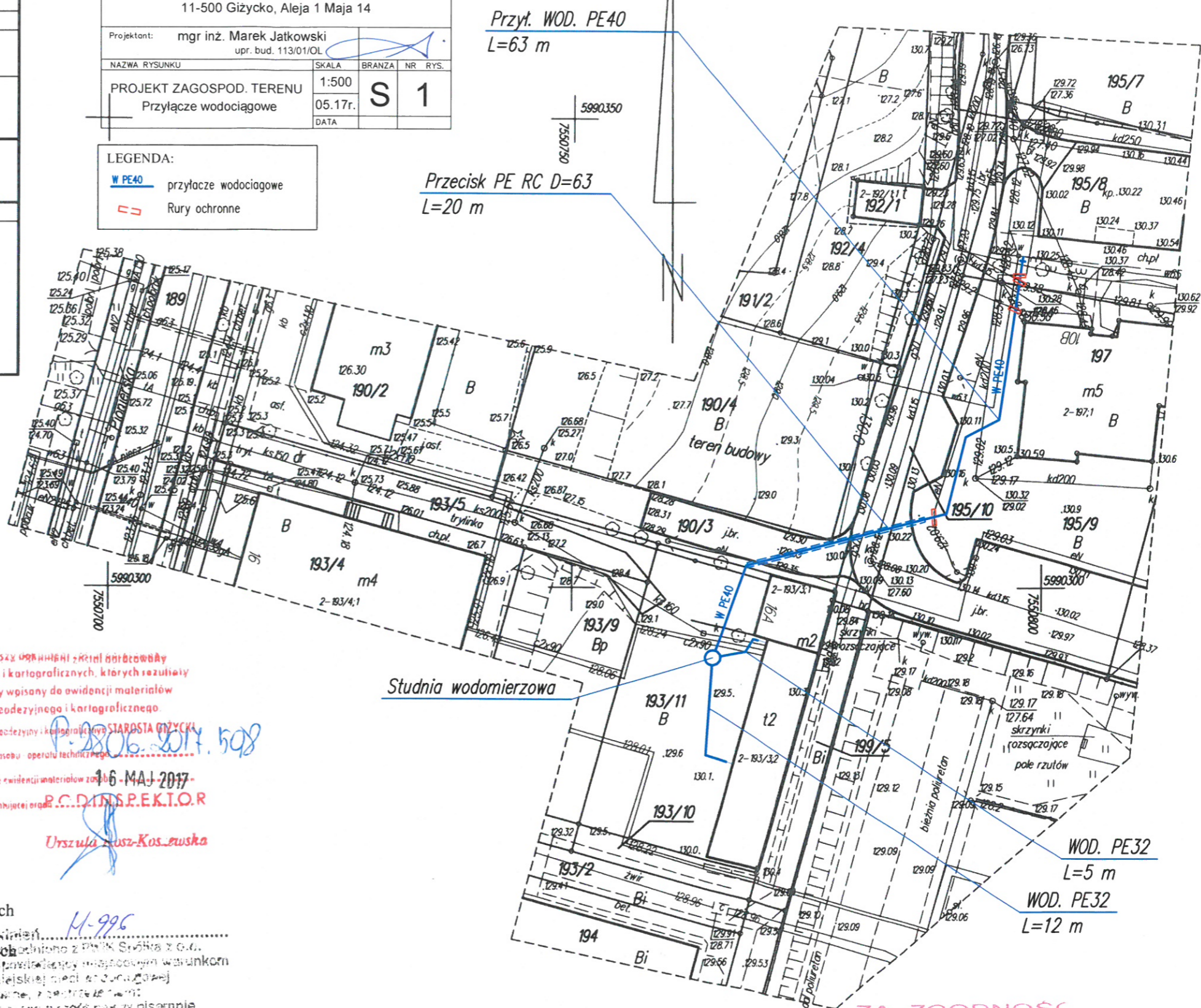


MAPA DO CELÓW PROJEKTOWYCH		
OZNACZENIE KANCELARYJNE ZGŁOSZENIA PRACY GEODEZYJNEJ	WG.6640.588.2017	
JEDNOSTKA EWIDENCYJNA	IDENTYFIKATOR	280601 1
	NAZWA	Giżycko
OBREB EWIDENCYJNY	IDENTYFIKATOR	280601 1.0002
	NAZWA	GIŻYCKO
SKALA MAPY		1:500
NAZWA UKŁADY WSPÓŁ.	PROSTOKĄTNYCH PŁASKICH	2000/7
	WYSOKOŚCI	KRONSTADT 60
OZNACZENIE GRANIC OBSZARU, KTÓRY BYŁ PRZEDMIOTEM AKTUALIZACJI		-----
SŁUŻEBNOŚCI GRUNTOWE MAJĄCE WPŁYW NA ZAGOSPODAROWANIE GRUNTÓW ZLOKALIZOWANYCH W GRANICACH PROJEKTOWANEJ INWESTYCJI		Na działkach w zakresie mapy służebności gruntowych nie badano.
KONTUR UŻYTKU GRUNTOWEGO, KTÓRY NIE JEST UJAWNIONY W BAZIE EWIDENCJI GRUNTÓW I BUDYNKÓW		
RODZ. PRACY GEODEZYJNEJ	Mapa do celów proj.	
<b>GEODETA UPRAWNIONY</b> <b>Grzegorz Maślaj</b> 11-532 Wilkasy, ul. Spacerowa 7 tel. 28 01 17 Uprawn. Min. Geop. Przem. i Bud. nr 4104 Region 1902/58271		<b>GEODETA UPRAWNIONY</b> <b>Grzegorz Maślaj</b> 11-532 Wilkasy, ul. Spacerowa 7 tel. 28 01 17 Uprawn. Min. Geop. Przem. i Bud. nr 4104 Region 1902/58271
Nazwa /imię i nazwisko wykonawcy oraz data i podpis osoby reprezentującej wykonawcę		Imię i nazwisko, nr uprawnień oraz data i podpis geodety uprawnionego który opracował mapę

Instal Projekt Marek Jatkowski 11-500 Giżycko, Plac Dworcowy 2			
Projekt przyłącza wodociągowego do budynku przy ul. Pionierskiej 16A w Giżycku dz. nr 190/3, 193/11, 195/8, 195/9, 195/10 obr. 0002 Giżycko			
Inwestor: Gmina Miejska Giżycko 11-500 Giżycko, Aleja 1 Maja 14			
Projektant: mgr inż. Marek Jatkowski upr. bud. 113/01/OL			
NAZWA RYSUNKU	SKALA	BRANŻA	NR RYS.
PROJEKT ZAGOSPOD. TERENU Przyłącze wodociągowe	1:500 05.17r.	S	1
DATA			

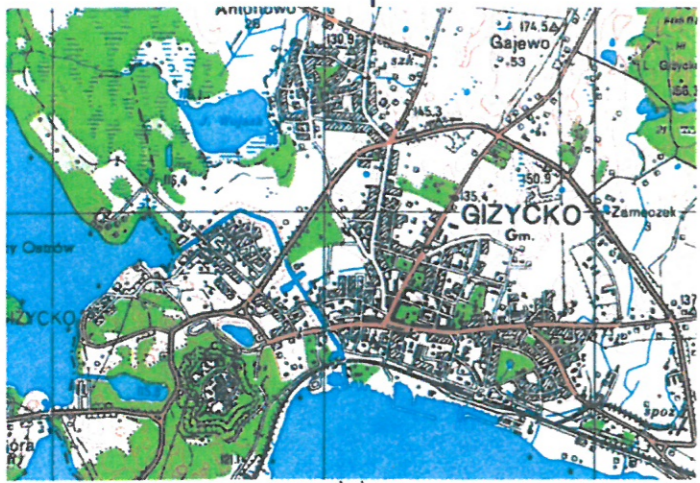
LEGENDA:  
 W PE40 przyłącze wodociągowe  
 --- Rury ochronne

ZAGOSPODAROWANIE TERENU  
 PRZYŁĄCZE WODOCIĄGOWE  
 skala 1:500



Szkic orientacyjny

Skala 1 : 50 000



Mapa aktualna na dzień: 11.05.2017

Poza wykazanymi na mapie urządzeniami podziemnymi nie wyklucza się istnienia innych urządzeń podziemnych.

Dane w zakresie ewidencji gruntów naniesiono na podstawie materiałów udostępnionych przez PODGiK w Giżycku bez prawnego ustalenia granic.

Poswiadcza się, że powyższe urządzenia i kolumny zostały wykonane w wyniku prac geodezyjnych i kartograficznych, których rezultatem zawiera operat techniczny wpisany do ewidencji materiałów państwowego zasobu geodezyjnego i kartograficznego.


Organ prowadzący państwowy zasób geodezyjny i kartograficzny: **STAROSTA GIŻYCKI**  
 Identyfikator ewidencyjny materiału zasobu: operatu technicznego: **P.2806.2017.598**  
 Data wpisania operatu technicznego do ewidencji materiałów zasobu: **16 MAJ 2017**  
 Imię, nazwisko i podpis osoby reprezentującej organ: **P.C.D. INSPEKTOR**  
**Urszula Kos-Kosowska**

Nr rejestru uzwoleń: **14-996**  
 w Giżycku jest odpowiedzialny w imieniu wykonawcy podlegający do należytym mediom i urządzeniom i kanalizacji sanitarnych, z zastrzeżeniem:  
 1. O terminie i sposobie realizacji należy pisać pisemnie podlegającym przed rozpoczęciem robót i przed rozpoczęciem robót i przed rozpoczęciem robót.  
 2. Inwestor zapewni warunki geodezyjne i pomiarowe dokonania inwentaryzacji robót.  
 Giżycko dnia **19.07.17** Uszczelnienie: **U**

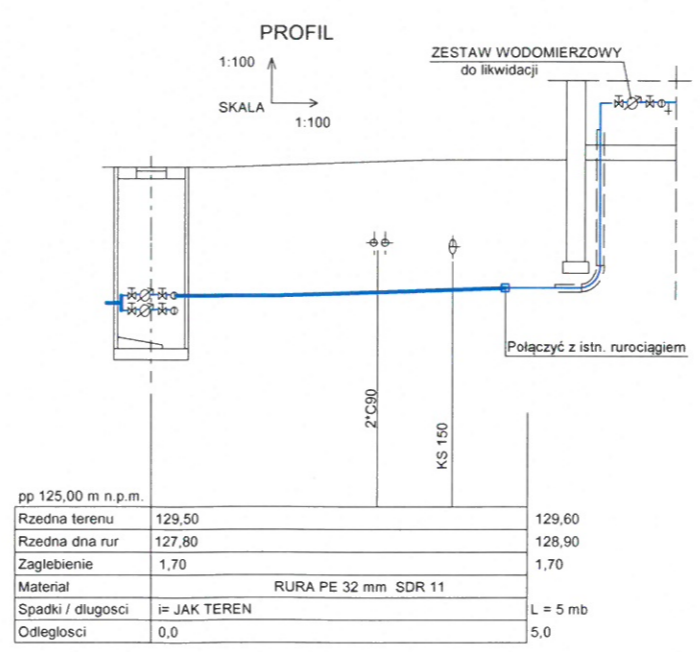
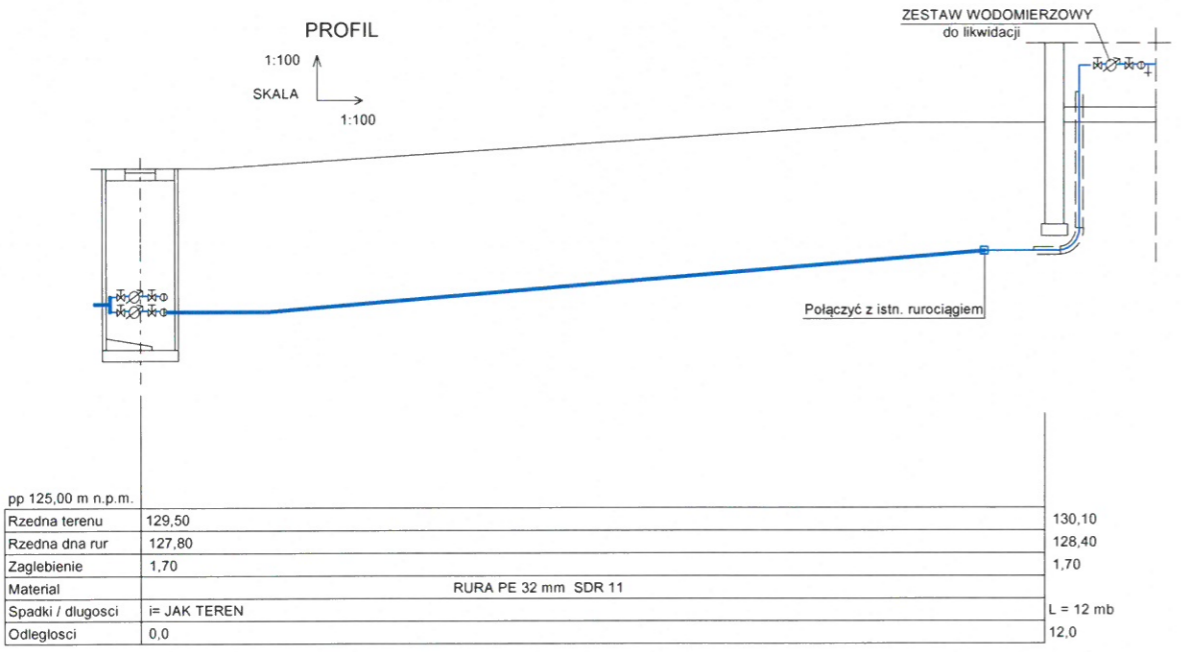
Z up. STAROSTY  
 Inspektor  
 Urszula Kos-Kosowska

ZA ZGODNOŚĆ  
 Z ORYGINAŁEM!  
 10 CZE. 2017  
 mgr inż. Marek Jatkowski





PROFIL  
SKALA 1:100  
1:250



PROFIL PRZYŁĄCZA WODOCIAGOWEGO  
SKALA 1:100  
1:250

INWESTOR: Gmina Miejska Gizycko 11-500 Gizycko, Aleja 1 maja 14	JEDNOSTKA PROJEKTOWA: INSTAL PROJEKT M. JATKOWSKI GIZYCKO, PLAC DWORCOWY 2
PROJEKT: PROJEKT PRZYŁĄCZA WODOCIAGOWEGO do bud. przy ul. Pionierskiej 16A dz. nr 190/3, 193/11, 195/8, 195/9, 195/10 obręb 0002-Gizycko	
BRANZA: SANITARNA	DATA: VI 2017
RYSUNEK: PROFIL PRZYŁĄCZA	SKALA: 1 : 100
PROJ.: MGR INZ. MAREK JATKOWSKI UPR. BUD. NR 11301/DL	RYS NR: 2